


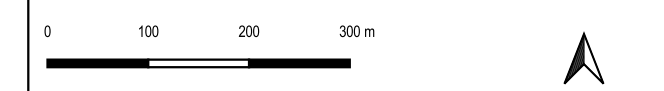




### Überflutungsausdehnungskarte

- Legende**
-  Bebauungsplan IG Berg 2. Erweiterung
  -  Überflutungsausdehnung HQ100
  -  2D-Modellbereich



Lagebezugssystem:	ETRS89 / UTM
Höhenbezug:	DHHN2016 (Höhenstatus 170)

 <b>STADT EBINGEN</b> (DONAU)	<b>Anlassbezogene Fortschreibung HWGK Ehrlos - VORUNTERSUCHUNG -</b>	Plan: Anlage 1
		Plangröße: DIN A3
Voruntersuchung zur anlassbezogenen Fortschreibung HWGK Ehrlos Hydronummerische Berechnung zum Istzustand (August 2023) für den Lastfall HQ <sub>100</sub>		Maßstab: 1:7500
		Stand: 04.09.2023
 <b>PROAQUA</b> <small>Ingenieurgesellschaft für Wasser- und Umwelttechnik mbH</small> Tel. 02 41/9 49 92-0 mail@proaqua-gmbh.de Fax 02 41/9 49 92-29 www.proaqua-gmbh.de		